ĐÀI KHÍ TƯỢNG THỦY VĂN TRUNG BỘ
ĐÀI KHÍ TƯỢNG THỦY VĂN TỈNH NGHỆ AN
Số: TVHV-38/NGAN

CỘNG HÒA XÃ HỘI CHỦ NGHĨA VIỆT NAM
Độc lập - Tự do - Hạnh phúc

Nghệ An, ngày 06 tháng 10 năm 2026

BẢN TIN DỰ BÁO, CẢNH BÁO THỦY VĂN THỜI HẠN VỪA TỈNH NGHỆ AN

(Ra ngày 06 tháng 10 năm 2026)

1. Diễn biến tình hình thủy văn đã qua.

Mực nước trên sông Hiếu biến đổi chậm

Mực nước trên sông Cả biến đôi chậm. Trung lưu chịu ảnh hưởng điều tiết của hồ chứa, hạ lưu ảnh hưởng của thủy triều

2. Dự báo, cảnh báo

Mực nước trên sông Hiếu biến đổi chậm

Mực nước trên sông Cả biến đôi chậm. Trung lưu chịu ảnh hưởng điều tiết của hồ chứa, hạ lưu ảnh hưởng của thủy triều

Cảnh báo các hiện tượng thủy văn nguy hiểm có thể xảy ra trong thời hạn dự báo: *Ít có nguy cơ xảy ra lũ quét trên các sông suối nhỏ, sạt lở đất, sụt lún đất trên sườn dốc tại các khu dân cư, vùng trũng thấp.*

Khả năng tác động đến môi trường, điều kiện sống, cơ sở hạ tầng, các hoạt động kinh tế xã hội: *Ít có khả năng ảnh hưởng đến môi trường, điều kiện sống, cơ sở hạ tầng, giao thông và các hoạt động kinh tế xã hội.*

Thời gian ban hành bản tin tiếp theo: 16h00 ngày 11/10/2026
Tin phát lúc: 16h00

Nơi nhận:
- BCH PTDS tỉnh Nghệ An;
- Báo và PT-TH Nghệ An;
- Sở NN&MT tỉnh Nghệ An;
- Phòng QLDB & TT, DL KTTV;
- Lãnh đạo Đài KTTV Trung Bộ;
- Các xã và trạm KTTV tỉnh Nghệ An;
- Lưu ĐNA,PT.

KT.GIÁM ĐỐC
PHÓ GIÁM ĐỐC

CỤC KHÍ TƯỢNG THỦY VĂN
ĐÀI KHÍ TƯỢNG THỦY VĂN T. NGHỆ AN
ĐÀI KHÍ TƯỢNG THỦY VĂN TRUNG BỘ

Tăng Văn An

Phụ lục

Phụ lục 1. Bảng mực nước, lưu lượng thực đo và dự báo các trạm

Đơn vị: cm

TT	Trạm	Sông	Thực đo 5 ngày qua			Dự báo		
			Hmax	Hmin	Htb	Hmax	Hmin	Htb
1	Mường Xén	Cả	13692	13628	13658	13672	13608	13648
2	Thạch Giám	Cả	6499	6359	6461	6479	6339	6451
3	Con Cuông	Cả	2497	2246	2456	2477	2226	2446
4	Dừa	Cả	1548	1473	1519	1528	1453	1509
5	Đô Lương	Cả	701	660	676	681	640	666
6	Yên Thượng	Cả	191	74	141	171	54	131
7	Nam Đàn	Cả	167	23	95	147	3	85
8	Chợ Tràng	Cả	147	-60	51	127	-80	41
9	Cửa Hội	Cả	116	-121	13	96	-141	3
10	Quỳ Châu	Hiếu	8926	8879	8890	8906	8859	8880
11	Nghĩa Khánh	Hiếu	3046	2971	2992	3026	2951	2982

Phụ lục II. Đường quá trình diễn biến mực nước thực đo và dự báo

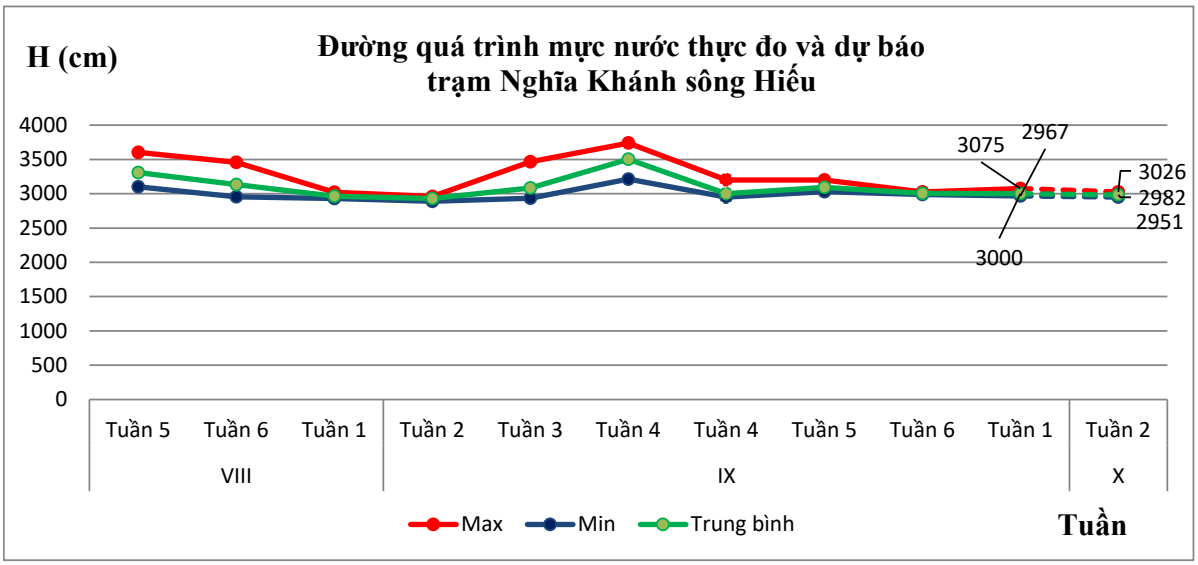

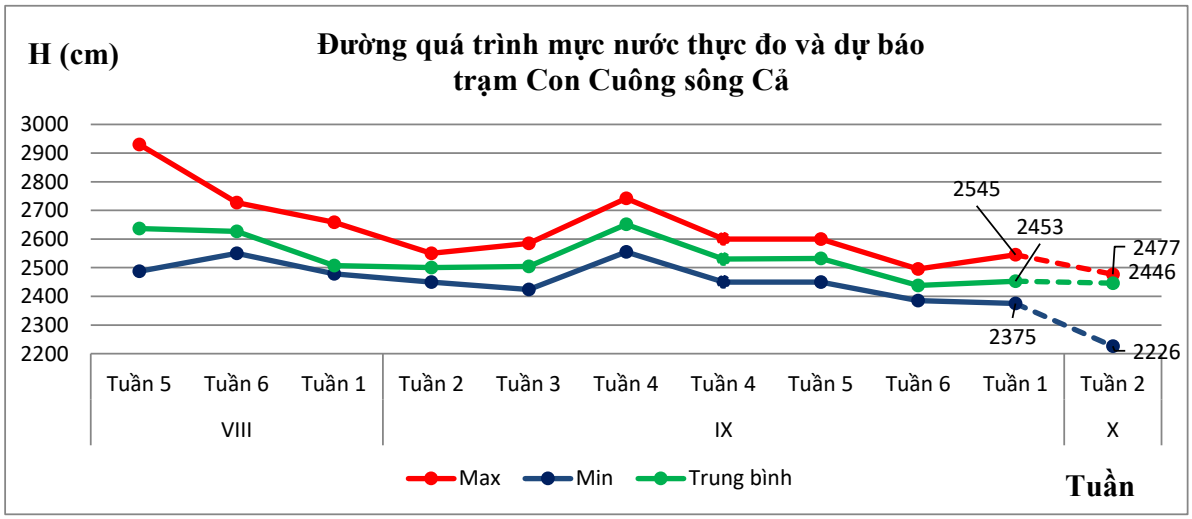

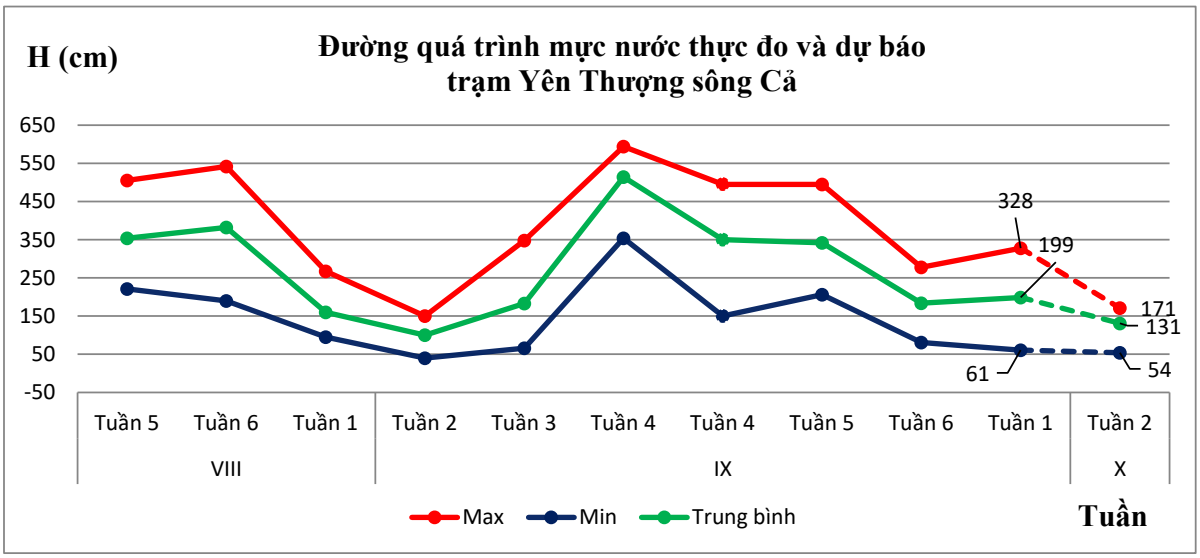

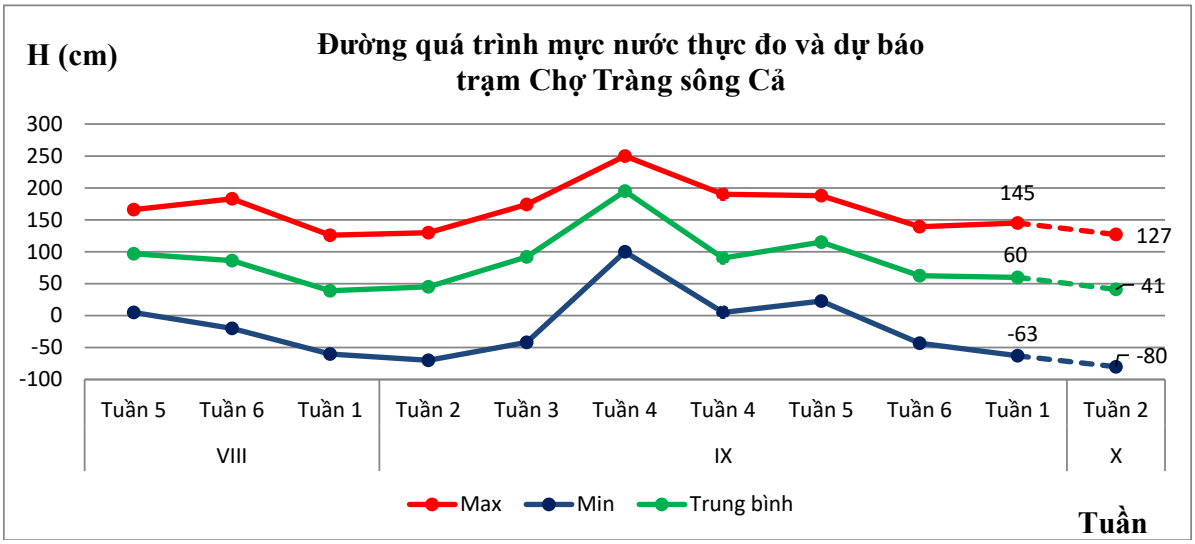
H (cm)
Đường quá trình mực nước thực đo và dự báo
trạm Chợ Tràng sông Cả
300
250
200
150
100
50
0
-50
-100
145
127
60
41
-63
-80
Tuần 5
Tuần 6
Tuần 1
Tuần 2
Tuần 3
Tuần 4
Tuần 4
Tuần 5
Tuần 6
Tuần 1
Tuần 2
VIII
IX
X
Max
Min
Trung bình
Tuần